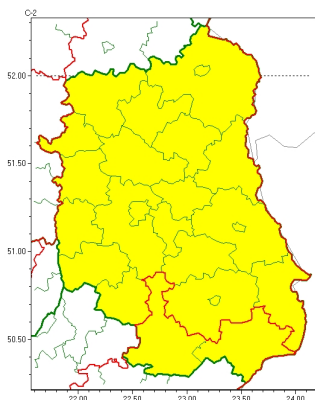


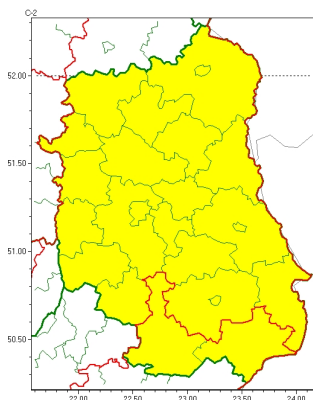


Zasięg ostrzeżeń w województwie

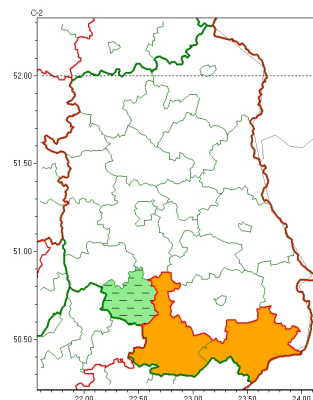
Burze  
2024-07-28 11:35



Silny wiatr  
2024-07-28 11:35



Upał  
2024-07-28 11:35



**WOJEWÓDZTWO LUBELSKIE**  
**OSTRZEŻENIA METEOROLOGICZNE ZBIORCZO NR 189**  
**WYKAZ OBLICZONYCH CYCH OSTRZEŻEŃ**  
**o godz. 11:35 dnia 28.07.2024**

Zjawisko/Stopień zagrożenia	Upał/2 ODWOŁANIE
Obszar (w nawiasie numer ostrzeżenia dla powiatu)	powiaty: janowski(91)
Czas odwołania	godz. 11:34 dnia 28.07.2024
Przyczyna	Zjawisko zakończyło się
SMS	IMGW-PIB INFORMUJE: UPAL/- lubelskie (1 powiat) 11:34/28.07.2024 ZJAWISKO ZAKOŃCZYŁO SIĘ. Dotyczy powiatów: janowski.
RSO	Woj. lubelskie (1 powiat), IMGW-PIB odwołał ostrzeżenie drugiego stopnia o upałach
Uwagi	Brak.
Zjawisko/Stopień zagrożenia	Silny wiatr/1
Obszar (w nawiasie numer ostrzeżenia dla powiatu)	powiaty: bialski(76), Biała Podlaska(76), biłgorajski(94), Chełm(88), chełmski(88), hrubieszowski(92), janowski(93), krasnostawski(91), krańcowski(91), lubartowski(79), lubelski(86), Lublin(86), Łęczyski(85), łukowski(78), opolski(88), parczewski(81), puławski(83), radzyński(78), rycki(79), widnicki(88), tomaszowski(96), włodawski(81), zamojski(93), Zamość(93)
Ważność	od godz. 14:00 dnia 28.07.2024 do godz. 18:00 dnia 28.07.2024
Prawdopodobieństwo	80%
Przebieg	Prognozuje się wystąpienie silnego wiatru o średniej prędkości od 35 km/h do 50 km/h, w porywach do 85 km/h, z kierunków zachodnich.



<b>SMS</b>	IMGW-PIB OSTRZEGA: WIATR/1 lubelskie (wszystkie powiaty) od 14:00/28.07 do 18:00/28.07.2024 pr dko do 50 km/h, porywy do 85 km/h, z kierunków W. Dotyczy powiatów: wszystkie powiaty.
<b>RSO</b>	Woj. lubelskie (wszystkie powiaty), IMGW-PIB wydał ostrze enie pierwszego stopnia o silnym wietrze
<b>Uwagi</b>	Ze wzgl du na dynamiczn sytuacj meteorologiczn ,stopie ostrze enia mo e zosta podwy szony.
<b>Zjawisko/Stopie zagro enia</b>	Burze/1
<b>Obszar (w nawiasie numer ostrze enia dla powiatu)</b>	powiaty: bialski(75), Biała Podlaska(75), biłgorajski(93), Chełm(87), chełmski(87), hrubieszowski(91), janowski(92), krasnostawski(90), kra nicki(90), lubartowski(78), lubelski(85), Lublin(85), ł czy ski(84), łukowski(77), opolski(87), parczewski(80), puławski(82), radzy ski(77), rycki(78), widnicki(87), tomaszowski(95), włodawski(80), zamojski(92), Zamo (92)
<b>Wa no</b>	od godz. 12:00 dnia 28.07.2024 do godz. 17:00 dnia 28.07.2024
<b>Prawdopodobie stwo</b>	80%
<b>Przebieg</b>	Prognozowane s burze, którym miejscami b d towarzyszy silne opady deszczu od 20 mm do 30 mm oraz porywy wiatru do 85 km/h. Lokalnie grad.
<b>SMS</b>	IMGW-PIB OSTRZEGA: BURZE/1 lubelskie (wszystkie powiaty) od 12:00/28.07 do 17:00/28.07.2024 deszcz 30 mm, porywy 85 km/h, grad. Dotyczy powiatów: wszystkie powiaty.
<b>RSO</b>	Woj. lubelskie (wszystkie powiaty), IMGW-PIB wydał ostrze enie pierwszego stopnia o burzach
<b>Uwagi</b>	Ze wzgl du na dynamiczn sytuacj meteorologiczn ,stopie ostrze enia mo e zosta podwy szony.
<b>Zjawisko/Stopie zagro enia</b>	Upał/2
<b>Obszar (w nawiasie numer ostrze enia dla powiatu)</b>	powiaty: biłgorajski(92), tomaszowski(94)
<b>Wa no</b>	od godz. 12:00 dnia 27.07.2024 do godz. 17:00 dnia 28.07.2024
<b>Prawdopodobie stwo</b>	30%
<b>Przebieg</b>	Prognozuje si upały. Temperatura maksymalna w dzie od 30°C do 33°C. Temperatura minimalna w nocy od 18°C do 21°C.
<b>SMS</b>	IMGW-PIB OSTRZEGA: UPAŁ/2 lubelskie (2 powiaty) od 12:00/27.07 do 17:00/28.07.2024 temp. maks 33 st, temp min 18 st. Dotyczy powiatów: biłgorajski i tomaszowski.
<b>RSO</b>	Woj. lubelskie (2 powiaty), IMGW-PIB wydał ostrze enie drugiego stopnia o upałach
<b>Uwagi</b>	Brak.



Instytut Meteorologii i Gospodarki Wodnej - Państwowy Instytut Badawczy  
**Centralne Biuro Prognoz Meteorologicznych - Wydział w Warszawie**

01-673 Warszawa ul. Podleśna 61

tel: 22 5694151, kom. 781774153, fax: 022-5694151

email: meteo.wschod@imgw.pl

www: www.imgw.pl

Opracowanie niniejsze i jego format, jako przedmiot prawa autorskiego podlega ochronie prawnej, zgodnie z przepisami ustawy z dnia 4 lutego 1994r o prawie autorskim i prawach pokrewnych (dz. U. z 2006 r. Nr 90, poz. 631 z późn. zm.).

Wszelkie dalsze udostępnianie, rozpowszechnianie (przedruk, kopiowanie, wiadomości sms) jest dozwolone wyłącznie w formie dostawnej z bezwzględnym wskazaniem źródła informacji tj. IMGW-PIB.